





**Kurze, aber lohnende Rundwanderung auf
 den höchsten Berg des Kantons Zürich**

Wanderroute

Ausgangspunkt:

Bärloch TCS Parkplatz	1050 m	
Sennhütte	1028 m	
Tierhag	1140 m	
Schnebelhorn	1292 m	
Stall	1150 m	
Burenboden	1090 m	
Bärloch TCS Parkplatz	1050 m	

Wanderzeit: 2 h

Distanz: 6 km

Höhendifferenz: 265 m

Kartenmaterial

**Wanderkarte "Zürcher Oberland" der Zürcher
 Wanderwege 1: 25 000**

Routengrafik:
 Siehe unten

**08 Rundwanderung Bärloch –
 Sennhütte – Schnebelhorn –
 Burenboden – Bärloch**

Wir fahren mit dem Auto von Steg aus über Orüti
 hinauf zum TCS-Parkplatz „Bärloch“. Die Strasse
 ist steil und schmal. Bitte Vorsicht!

Wir folgen zuerst der – leider – asphaltierten
 Strasse bis zur **Sennhütte**. Jetzt geht's durch
 einen romantischen Bergweg hinauf zum **Tierhag**.
 Nach einer Stärkung steigen wir den etwas
 mühsamen, steilen Weg hinauf zum
 Schnebelhorn. Die erlittenen Strapazen werden
 aber reichlich belohnt durch eine einmalige Sicht
 in alle Himmelsrichtungen.

Der Abstieg ist einfacher. Er führt uns zuerst in
 nördlicher Richtung, sanft hinunter zu einem Stall.
 Der Wegweiser zeigt uns den Weg scharf nach
 links in Richtung Tierhag. Aber kurz vor dem
 Tierhag machen wir einen Schwenker nach rechts
 und steigen ab über den Burenboden zur
 Fahrstrasse, die uns schliesslich wieder zu
 unserem Auto im Bärloch bringt.

Details:

Koordinaten Bärloch: 2'715'069, 1'243'397
 Position: [hier](#)

Koordinaten Sennhütte: 2'715'464, 1'242'125
 Position: [hier](#)

Koordinaten Schnebelhorn: 2'716'484, 1'242'782
 Position: [hier](#)

Koordinaten Burenboden: 2'716'119, 1'242'786
 Position: [hier](#)

