




Wanderwege der Gemeinde Fischenthal

Beliebte Wanderung im Zürcher Oberland. Ausgangspunkt ist der Bahnhof Fischenthal. Diese Wanderung ist leicht und stellt keinerlei Anforderungen an die Kondition. Auch für kleine Kinder geeignet.

Wanderroute

Fischenthal Bahnhof	734 m	
Würz	850 m	
Ghöchweid	1000 m	
Sunnehof	960 m	
Oberer Wolfsberg	870 m	
Bauma Bahnhof	638 m	

Wanderzeit: 2 h 10 min
Distanz: 6.3 km
Höhendifferenz: 362 m

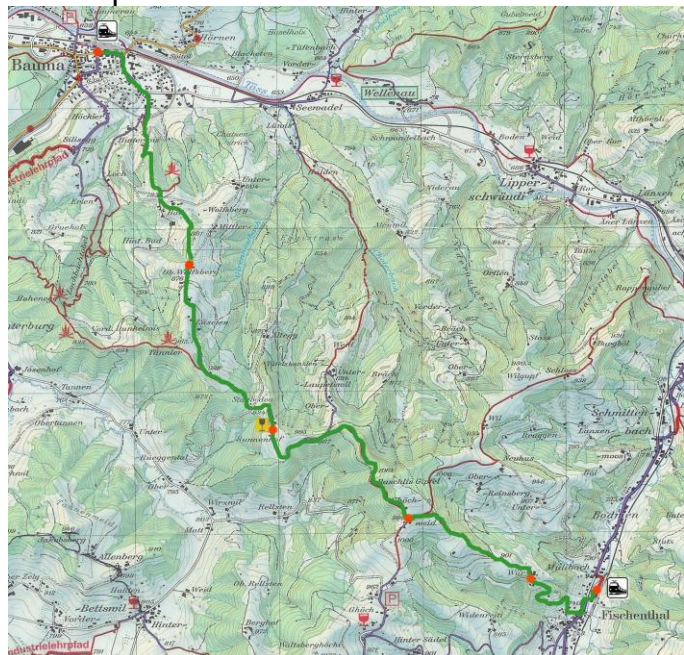
Kartenmaterial

Wanderkarte:
"Zürcher Oberland"
der Zürcher Wanderwege
1: 25 000

<https://schweizmobil.ch>

SchweizMobil-App
(für iOS und Android)

Routenplan:



11 Fischenthal, Ghöch, Bauma

Kurz nach dem Bahnhof Fischenthal zweigen wir von der Hauptstrasse nach rechts ab, steigen - auf Hartbelag - hinauf zum Hof Würz.

Dann geht's wiederum nach rechts, und wir steigen über sanfte Weiden, den Wegweisern folgend, zur Ghöchweid. Noch ein letzter Blick zurück in die Glarner Alpen und zum Schnebelhorn, und beim ersten Haus nehmen wir den Weg nach rechts und gelangen, vorerst durch den Wald, zum "Sunnehof", einem stattlichen Bauernrestaurant (Fr bis So geöffnet)

Es geht nun immer leicht abwärts, am Oberen Wolfsberg vorbei, bis wir schliesslich den Bahnhof Bauma erreichen.

Details:

Koordinaten Start: 2'712'218, 1'243'557

Position: [hier](#)

Koordinaten Hof Würz: 2'711'756, 1'243'668

Position: [hier](#)

Koordinaten Ghöchweid: 2'710'899, 1'244'089

Position: [hier](#)

Koordinaten Oberer Wolfsberg: 2'709'396, 1'245'944

Position: [hier](#)

Koordinaten Bauma: 2'708'733, 1'247'455

Position: [hier](#)